ESTRATTO CTR - Rapp 1:10.000 - Fonte: Regione Toscana SITA-CARTOTECA

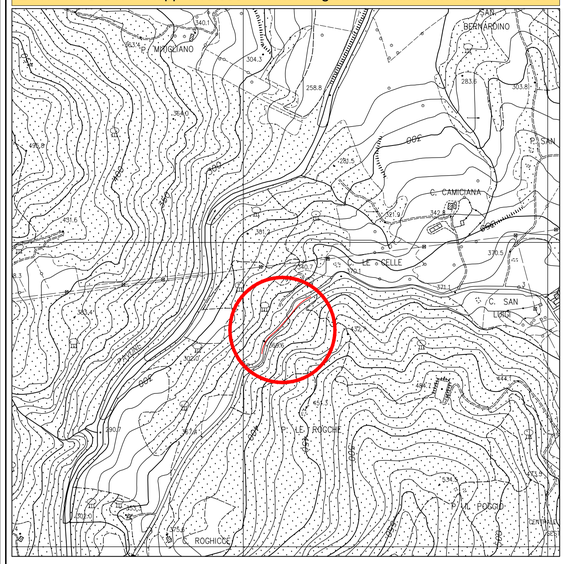

ESTRATTO MAPPA CATASTALE - Rapp 1:1.500 - Fonte: Regione Toscana

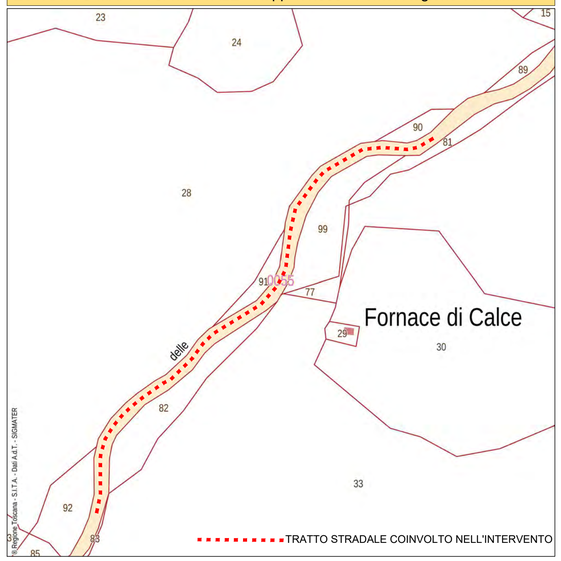

CARTA GEOLOGICA - Rapp 1:10.000 - Fonte: Regione Toscana SITA-CARTOTECA

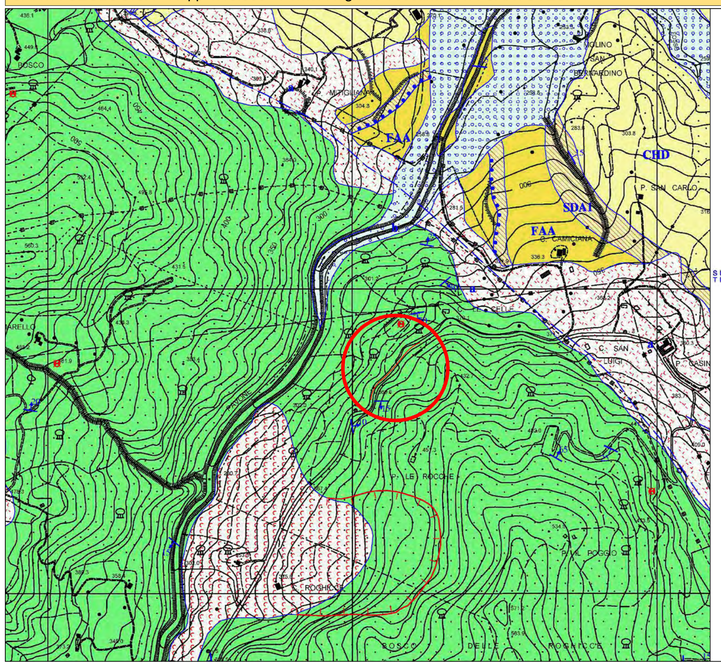

REGOLAMENTO URBANISTICO: Le aree agricole - Rapp 1:10.000

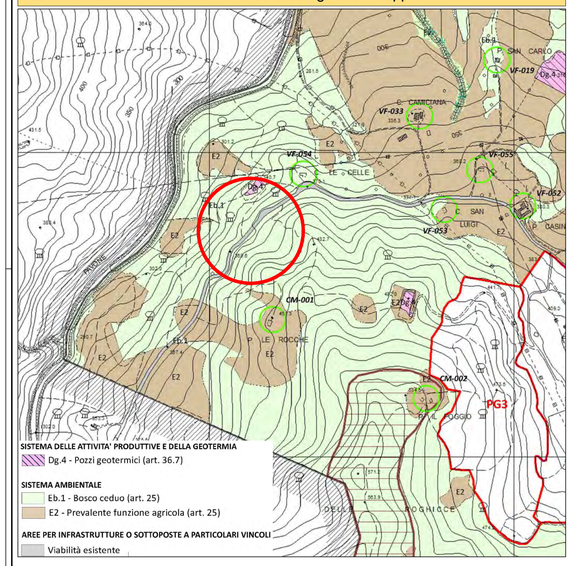

PIANO STRUTTURALE INTERCOMUNALE (Avvio Proced.): Carta dei Vincoli - 1:25.000

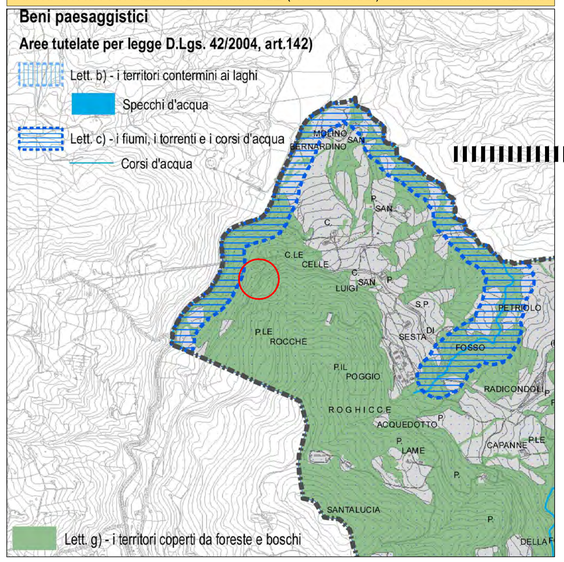

CON DECRETO 12 / 2019 DEL SEGRETARIATO REGIONALE DEL MISTERO PER I BENI E LE ATTIVITA' CULTURALI PER LA TOSCANA IN DATA 01/02/2019 L'INTERO TERRITORIO DEL COMUNE DI RADICONDOLI RISULTA ASSOGGETTATO A VINCOLO PAESAGGISTICO EX ART. 136 lett, c) e d) del D.Lgs. 42/2004

denominazione	Intero territorio comunale di Radicondoli
motivazione	La zona predetta ha notevole interesse pubblico per aver conservato le peculiari caratteristiche ambientali rappresentate dalla stretta relazione tra le emergenze architettoniche di crinale e la consistente area boscata mantiene tuttora un aspetto primitivo e selvatico. Caratteristiche fondanti del territorio sono la modellazione del paesaggio derivante da vari fattori tra i quali l'impiego tradizionale del modello policoltorale che vede la conservazione di tecniche storiche, l' alto valore architettonico de due centri maggiori. Radicondoli e Belforte, che conservano impianti urbanistici e un'edilizia di origine medievale di particolare interesse. Nel territorio è ancora oggi è possibile cogliere la consistenza della capillare rete insediativa medievale, organizzata secondo il sistema delle pievi e delle chiese, attraverso le innumerevoli testimonianze che permettono di apprezzare il livello culturale raggiunto nell'attività edificatoria locale che ebbe come modelli di riferimento l'architettura romanica d'ascendenza pisano-lucchese mediata dai maestri volterrani. I numerosi poderi, fattorie e ville signorili sparsi nel territorio sono quasi tutti attestati su emergenze medievali, quali castelli o insediamenti aperti, e presentano notevoli, e a volte eccezionali, valori paesaggistici.

FOTO AEREA ANNO 2017 - Rapp. 1:2.000 - Fonte: Google Earth

VINCOLO IDROGEOLOGICO E AREE BOSCATE - Rapp 1:10.000

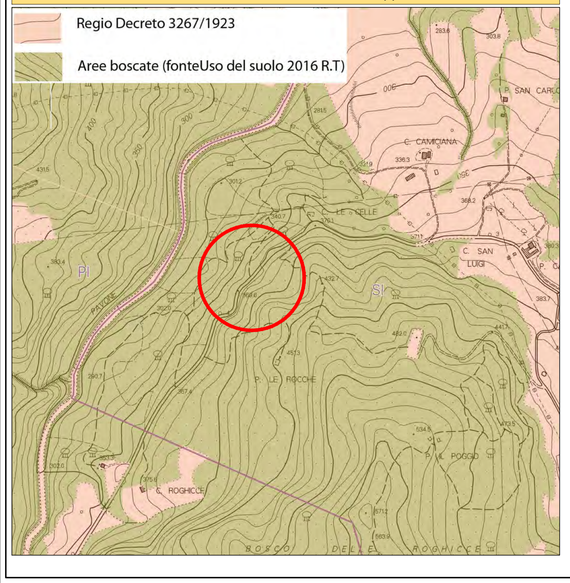

REGOLAMENTO URBANISTICO in adeguamento al P.A.I. - Rapp 1:10.000

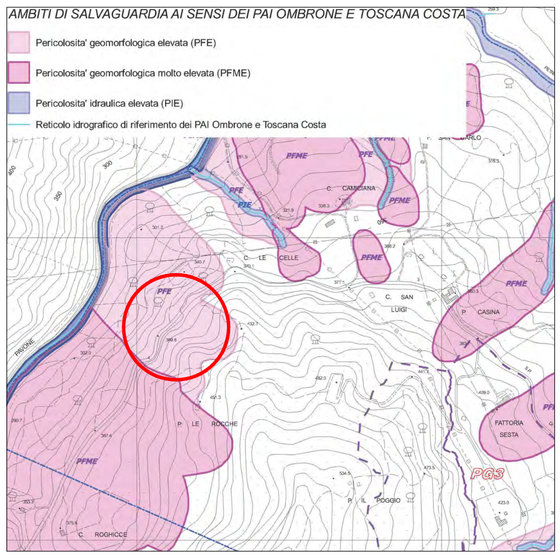

AMMINISTRAZIONE PROVINCIALE DI SIENA
Settore Servizi Tecnici - Servizio Viabilità

PROGETTO

SISTEMAZIONE MOVIMENTO FRANOSO S.P. 35C "DI RADICONDOLI" IN LOC. LE CELLE

PROGETTO DEFINITIVO - ESECUTIVO

ELABORATO

INQUADRAMENTO CARTOGRAFICO VINCOLI E PIANIFICAZIONE DELTERRITORIO

ENTE ATTUATORE
AMMINISTRAZIONE PROVINCIALE DI SIENA
Settore Servizi Tecnici - Sevizio Viabilità
Piazza Duomo, 9 - 53100 Siena (SI)

RESPONSABILE UNICO DEL PROCEDIMENTO
Dott. Arch. Maria Elena Di Trolio

UBICAZIONE
Comune di Radicondoli
S.P. 35C "di Radicondoli"

PROGETTO ED ELABORAZIONE GRAFICA
axis ENGINEERING
P R O G E T T I G L O B A L I
Via Alessandria. 55 - 53045 MONTEPULCIANO STAZIONE (SI)
Tel. +39 0578 737010 - Fax +39 0578 737721
E-Mail: info@axisengineering.eu - www.axisengineering.eu

GEOLOGIA
GE.MIN.A — GEOL. RITA NARDI
Geologia e Ingegneria Geotecnica

SPAZIO PER L'ENTE

COMMESSA	PARTE	FASE	SETTORE	VAR	ELABORATO	REV
18017	01	D	INF	0	001	0

ARCHIVIO	DATA	RAPPORTO
18017_01_DINF_0001_0	GENNAIO 2022	1:10000 1:5000 1:2000

N. REV.	NOTA DI REVISIONE	DATA	REDATTO	CONTROLLATO	APPROVATO
-	-	-	-	-	-
-	-	-	-	-	-
0	EMISSIONE	03/01/2022	GT	GT	GT