

Carta della disciplina del suolo:
**LE ATTIVITA' PRODUTTIVE
E LA GEOTERMIA**

Comune di Radicondoli
Provincia di Siena

Regolamento Urbanistico

Arch. Giovanni Parlanti
capogruppo

Arch. Gabriele Banchetti

Arch. Danilo Grifoni

Arch. Alessandro Melis

Arch. Giulia Gori

Veneto Progetti

studi urbanistici

DRE.am ITALIA

studi ambientali - Valutazione Integrata - VAS

Geol. Mauro Cartocci

Geol. Alessandro Ciali

studi geologici

Dott. Emiliano Bravi

sindaco

Dott. Flavio Lippi

assessore all'urbanistica

Geom. Antonio Bassi

responsabile Ufficio Tecnico

Agosto 2019

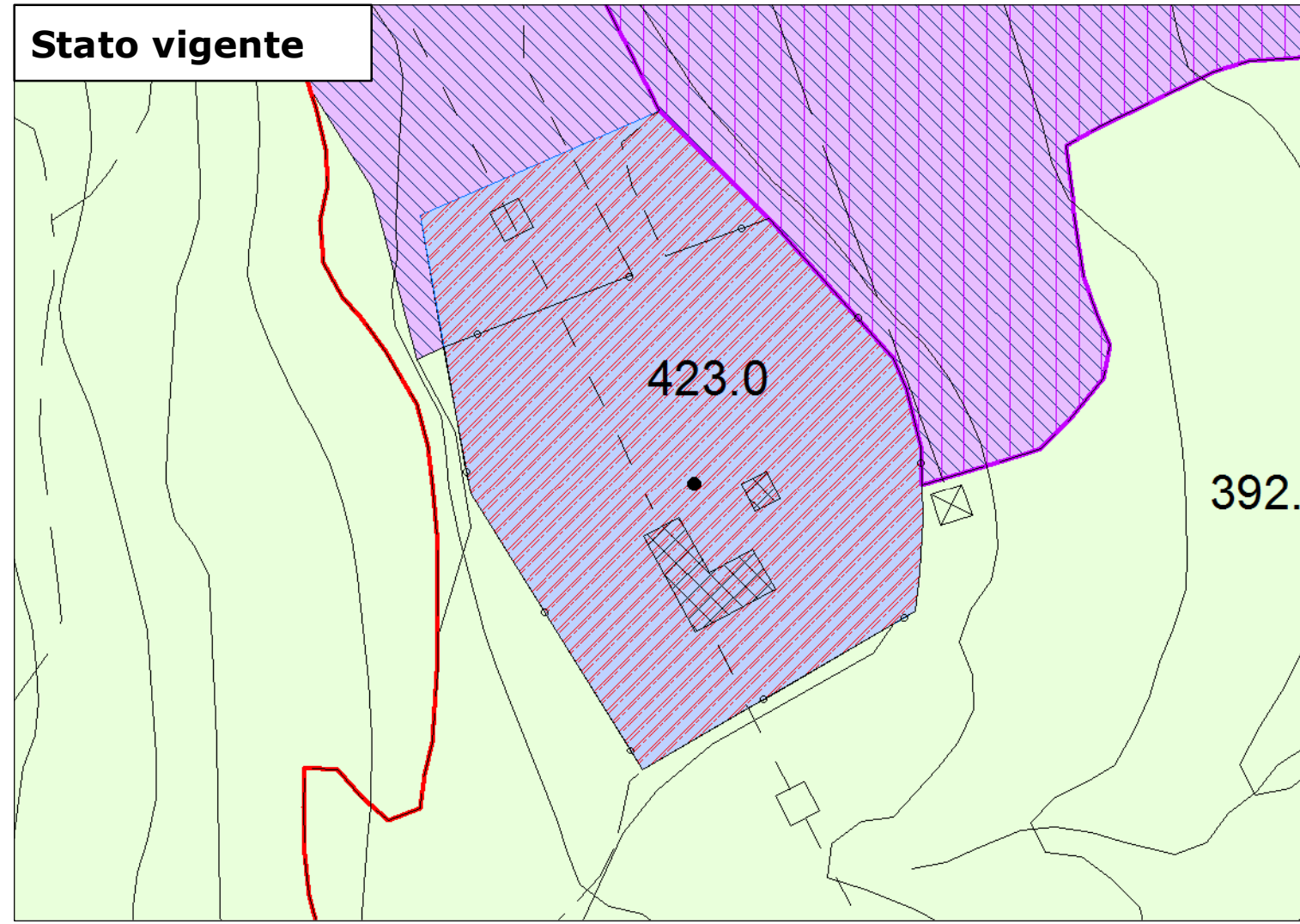
Sovrapposto

TAVOLA 10

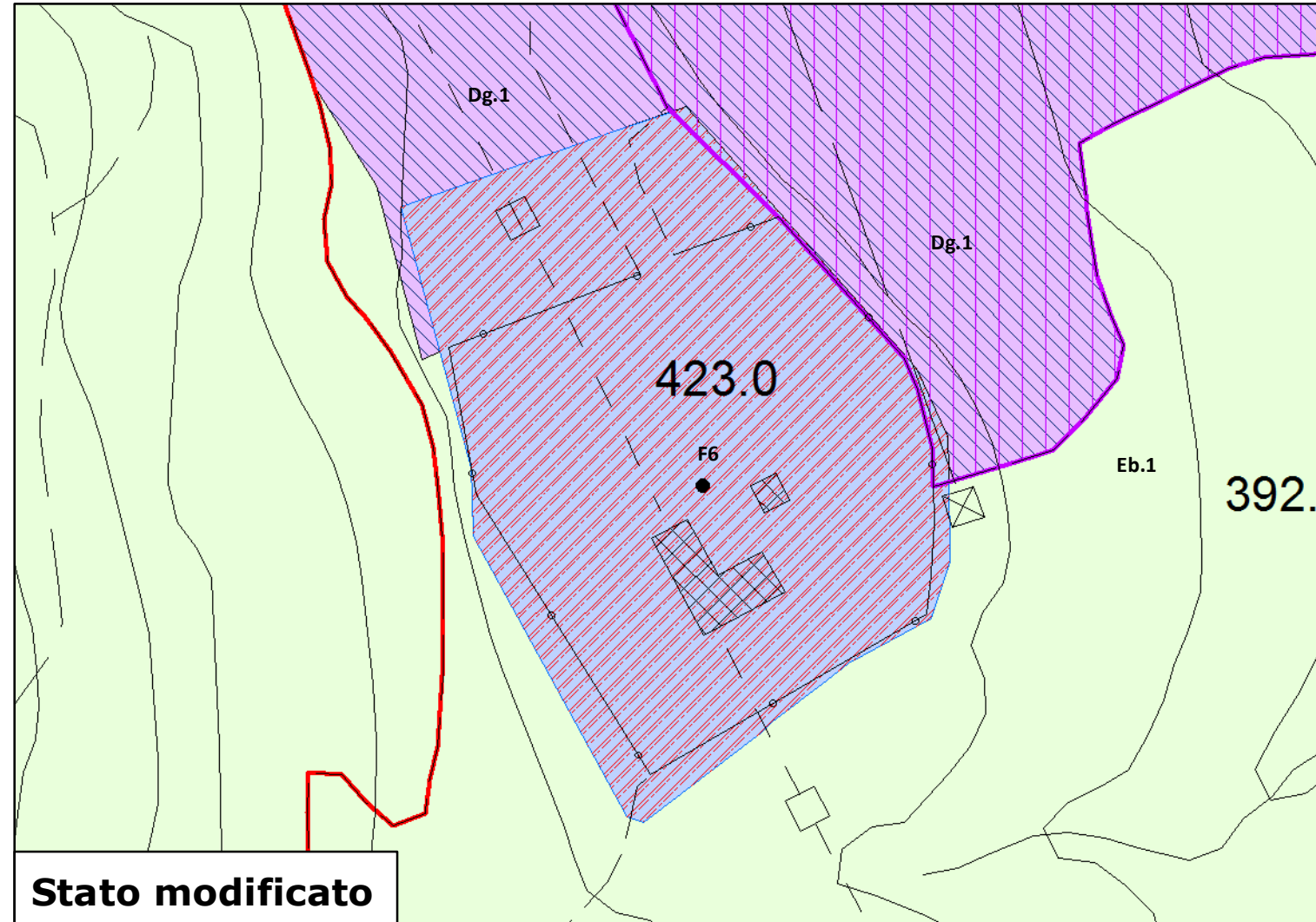
Scala 1:2.000



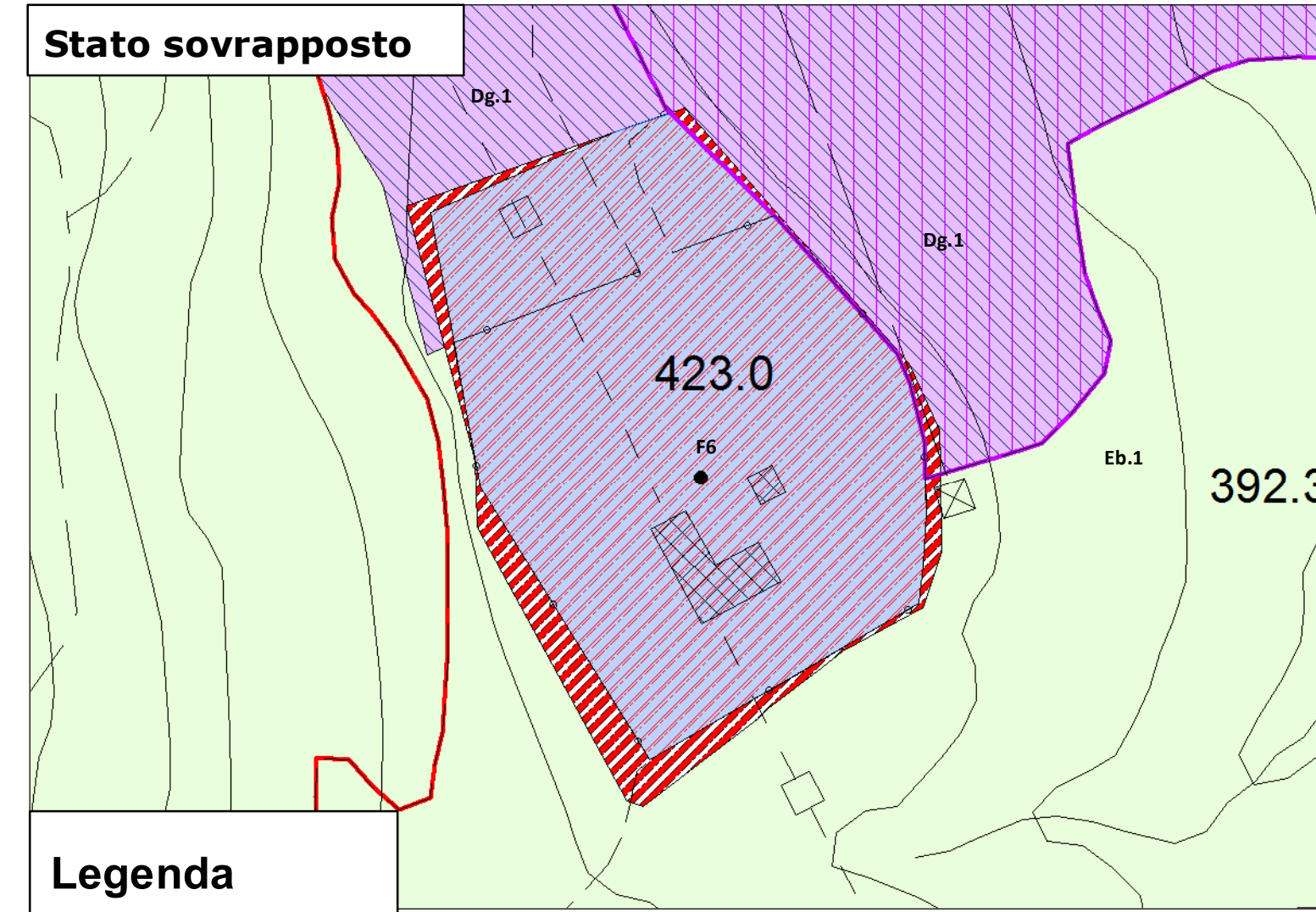
Stato vigente



Stato modificato



Stato sovrapposto



Legenda

 Area corretta

Stato sovrapposto - catasto

