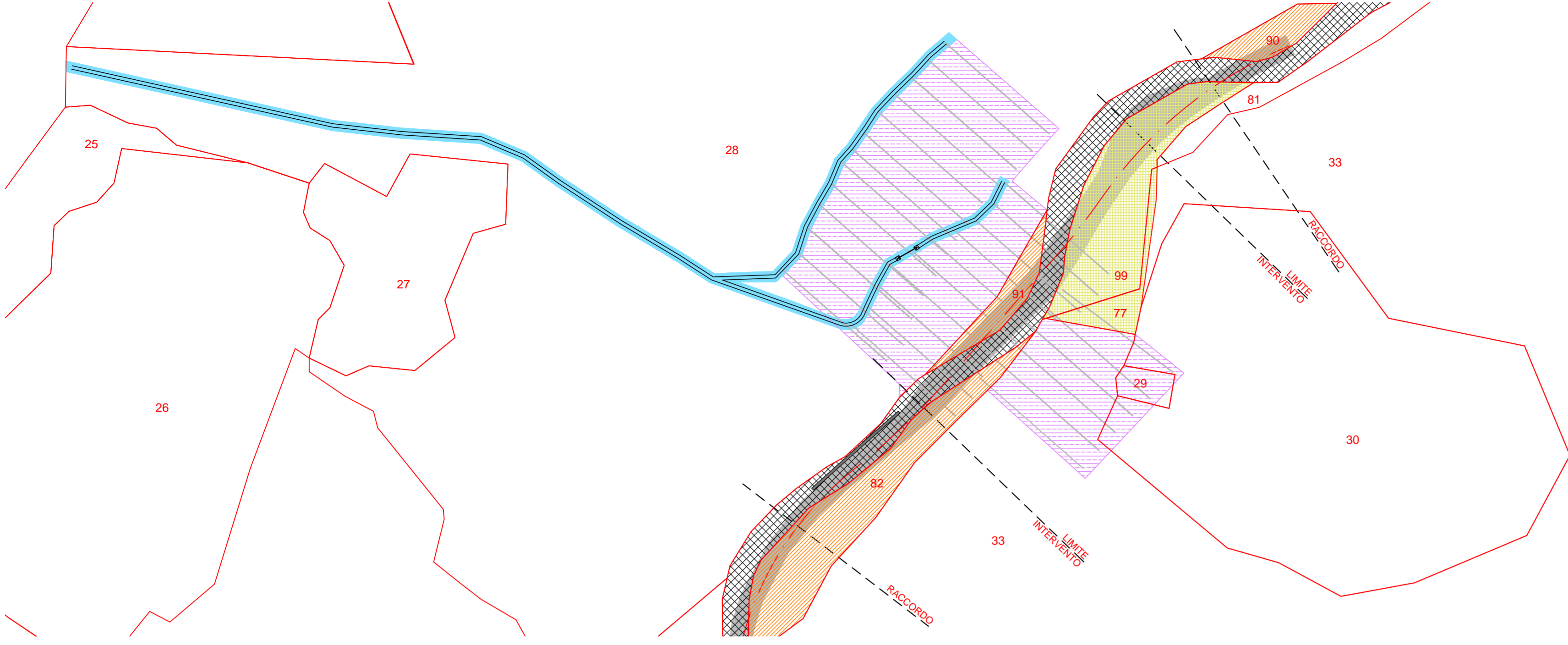
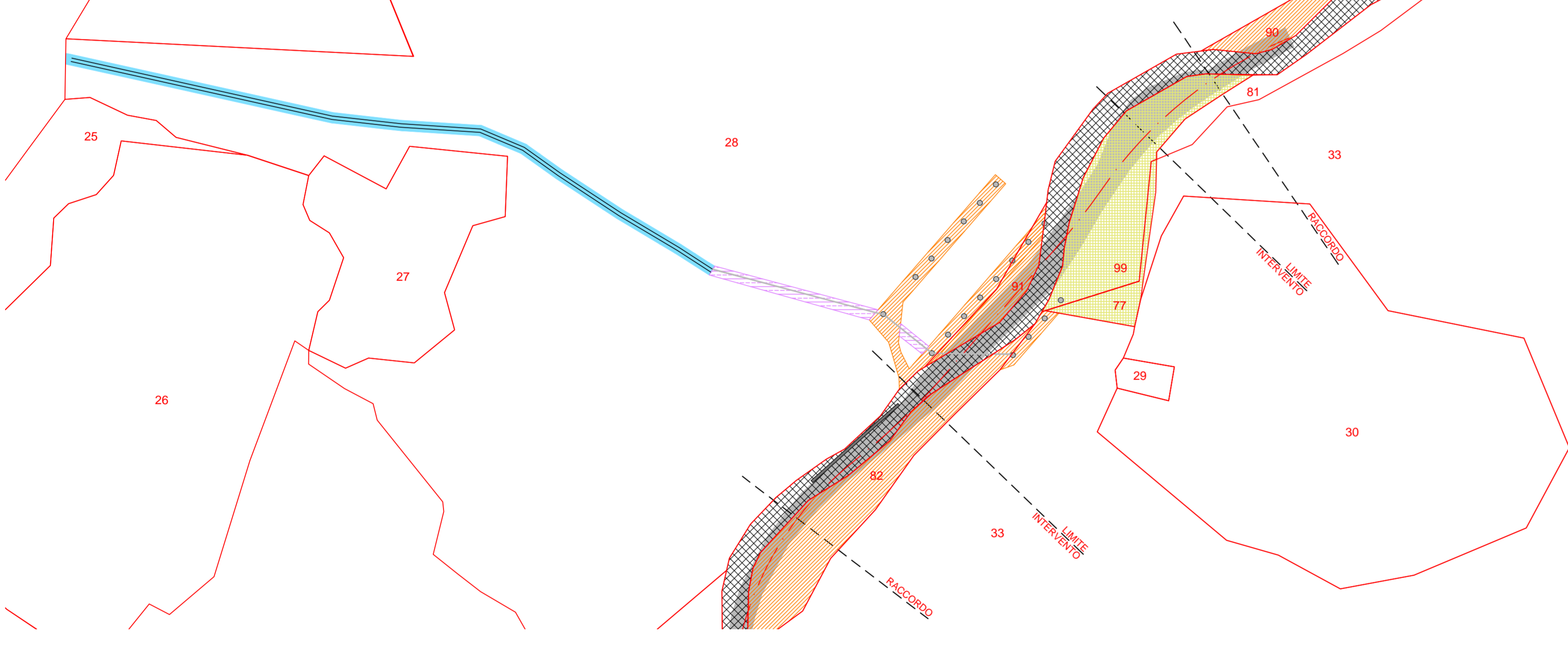


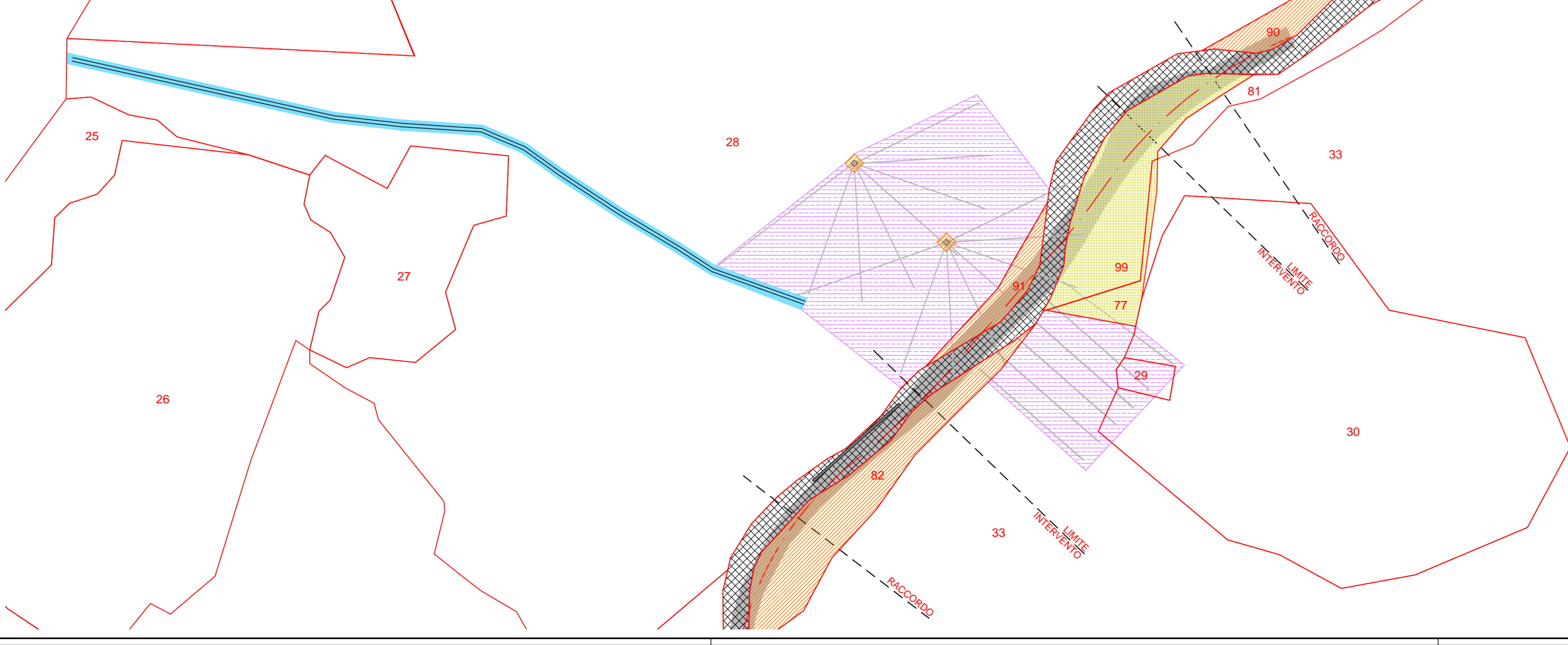
PLANIMETRIA MAPPALE DELLE OCCUPAZIONI -IPOTESI INTERVENTO N.1 - Rapp. 1:1000



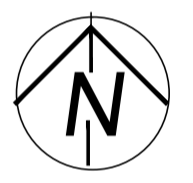
PLANIMETRIA MAPPALE DELLE OCCUPAZIONI -IPOTESI INTERVENTO N.2 - Rapp. 1:1000



PLANIMETRIA MAPPALE DELLE OCCUPAZIONI -IPOTESI INTERVENTO N.3 - Rapp. 1:1000



PLANIMETRIA MAPPALE Rapp. 1:2000



**LEGENDA**

- 91 LINEE DI MAPPA E RELATIVO IDENTIFICATIVO (PARTICELLA)
- SEDE STRADALE DA RILIEVO
- SEDE STRADALE DA CARTOGRAFIA CATASTALE
- AREA PROPRIETA' PROVINCIA DI SIENA
- AREE SOGGETTE AD OCCUPAZIONE TEMPORANEA E AL TERMINE DEI LAVORI A SERVITU' PER PRESENZA DI OPERE SOTTERRANEE
- AREE SOGGETTE AD OCCUPAZIONE TEMPORANEA E AL TERMINE DEI LAVORI A SERVITU' PER SISTEMAZIONI IDRAULICHE
- AREE SOGGETTE AD OCCUPAZIONE PERMANENTE

N. FOG. PART.	N. INTESTATARIO	QUALITA'	CLASSE	SUPERF. TOTALE [mq]	OCCUPAZIONE TEMPORANEA e SERVITU'			OCCUPAZIONE PERMANENTE		
					INT. N.1 [mq]	INT. N.2 [mq]	INT. N.3 [mq]	INT. N.1 [mq]	INT. N.2 [mq]	INT. N.3 [mq]
55	91 FLORIS Giovanni nato a SARULE (NU) il 15/05/1938 PINNA Giovanni Maria nato a SARULE (NU) il 19/08/1928 PINNA Giuseppe nato a SARULE (NU) il 24/02/1923 PIREDDA Pasquale nato a SARULE (NU) il 29/05/1903	BOSCO MISTO	2	320	-	-	-	320	320	320
	90 FLORIS Giovanni nato a SARULE (NU) il 15/05/1938 PINNA Giovanni Maria nato a SARULE (NU) il 19/08/1928 PINNA Giuseppe nato a SARULE (NU) il 24/02/1923 PIREDDA Pasquale nato a SARULE (NU) il 29/05/1903	BOSCO MISTO	2	260	-	-	-	260	260	260
	82 FLORIS Giovanni nato a SARULE (NU) il 15/05/1938 PINNA Giovanni Maria nato a SARULE (NU) il 19/08/1928 PINNA Giuseppe nato a SARULE (NU) il 24/02/1923 PIREDDA Pasquale nato a SARULE (NU) il 29/05/1903	BOSCO MISTO	2	1320	-	-	-	1320	1320	1320
33	FLORIS Giovanni nato a SARULE (NU) il 15/05/1938 PINNA Giovanni Maria nato a SARULE (NU) il 19/08/1928 PINNA Giuseppe nato a SARULE (NU) il 24/02/1923 PIREDDA Pasquale nato a SARULE (NU) il 29/05/1903	BOSCO MISTO	2	116 415	1 100	-	1 100	-	-	-
30	FLORIS Giovanni nato a SARULE (NU) il 15/05/1938 PINNA Giovanni Maria nato a SARULE (NU) il 19/08/1928 PINNA Giuseppe nato a SARULE (NU) il 24/02/1923 PIREDDA Pasquale nato a SARULE (NU) il 29/05/1903	PASCOLO ARB.	2	9 760	220	-	220	-	-	-
29	FLORIS Giovanni nato a SARULE (NU) il 15/05/1938 PINNA Giovanni Maria nato a SARULE (NU) il 19/08/1928 PINNA Giuseppe nato a SARULE (NU) il 24/02/1923 PIREDDA Pasquale nato a SARULE (NU) il 29/05/1903	ENTE URBANO		150	135	-	135	-	-	-
28	PIREDDA Michela nato a VOLTERRA (PI) il 10/02/1989 PIREDDA Nicola nato a VOLTERRA (PI) il 22/01/1984	BOSCO MISTO	2	48 870	5 570	790	4 780	-	530	40
SUPERFICI TOTALI				177 095	7 025	790	6 245	1 900	2 430	1 940

AMMINISTRAZIONE PROVINCIALE DI SIENA  
Settore Servizi Tecnici - Servizio Viabilità

PROGETTO  
SISTEMAZIONE MOVIMENTO FRANOSO S.P. 35C  
"DI RADICONDOLI" IN LOC. LE CELLE

- FATTIBILITA' TECNICA ED ECONOMICA -  
ELABORATO  
PLANIMETRIA CATASTALE

ENTE ATTUATORE  
AMMINISTRAZIONE PROVINCIALE DI SIENA  
Settore Servizi Tecnici - Servizio Viabilità  
Piazza Duomo, 9 - 53100 Siena (SI)

RESPONSABILE UNICO DEL PROCEDIMENTO  
Dott. Arch. Maria Elena Di Trolio

UBICAZIONE  
Comune di Radicondoli  
S.P. 35C "di Radicondoli"

PROGETTO ED ELABORAZIONE GRAFICA  
**axis**  
ENGINEERING  
PROGETTI GLOBALI  
Via Alessandria, 55 - 53045 MONTEPULCIANO STAZIONE (SI)  
Tel. +39 0578 737010 - Fax +39 0578 73721  
E-Mail: info@axisengineering.eu - www.axisengineering.eu

GEOLOGIA  
GE.MIN.A  
Geologia e Ingegneria Geotecnica  
GEOL. RITA NARDI

COMMESSA	PARTI	FASE	SETTORE	VAR.	ELABORATO	REV.
18017	01	P	INF	0	10	0
ARCHIVIO	DATA	REPORTO				
18017_01_PINF_0010_0	FEBBRAIO 2020	1:1000-1:2000				
N. REV.	NOTA DI REVISIONE	DATA	REDATTO	CONTROLLATO	APPROVATO	
0	EMISIONE	17/02/2020	GT	GT	GT	