ESEMPI DI CANALETTA RIVESTITA CON GEOCOMPOSITO ANTIEROSIVO E IMPERMEABILE

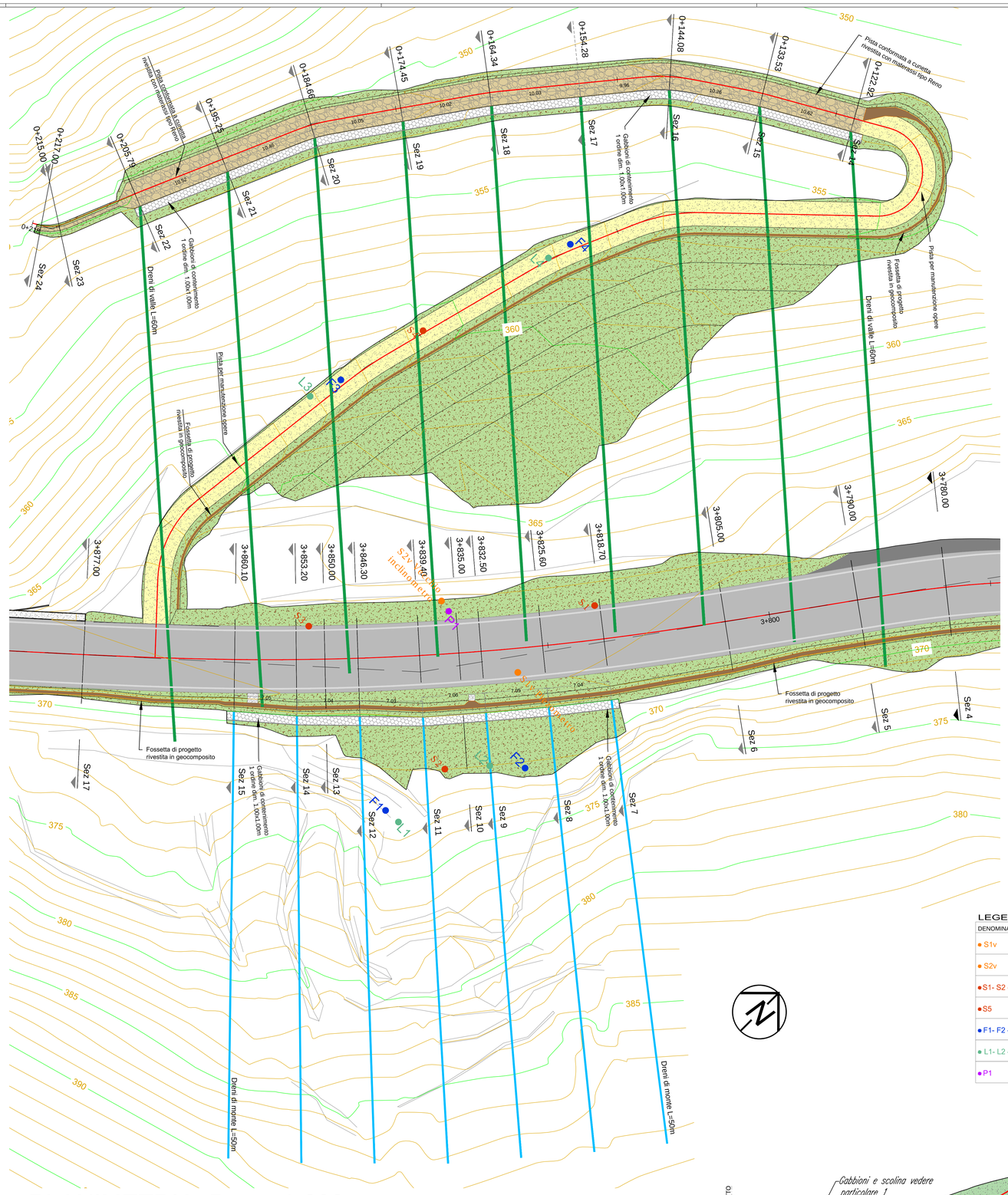

PLANIMETRIA Rapp. 1:200

PARTICOLARE 1 scala 1:50

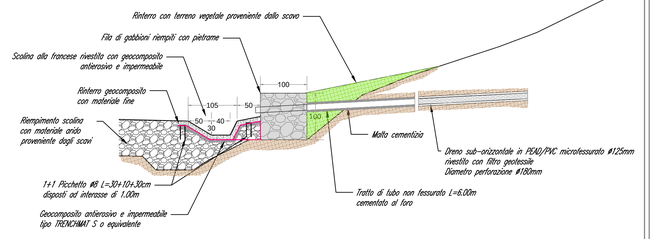

PARTICOLARE 2 scala 1:50

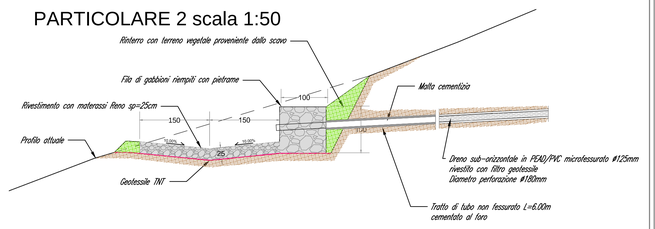

SEZIONE DRENO scala 1:10



CARATTERISTICHE TECNICHE:

- Scatola in rete metallica con maglia esagonale di 8x10 cm a doppia torsione e diametro filo 2.7mm completa di tiranti di ancoraggio;
- Riempimento realizzato con pietrame di diametro non inferiore a 20x 30cm e peso di volume non inferiore a 2650kg/mc;
- Il materiale di riempimento dovrà essere ben assestato per garantire un elevato addensamento con formazione del faccia a vista assestato a mano.

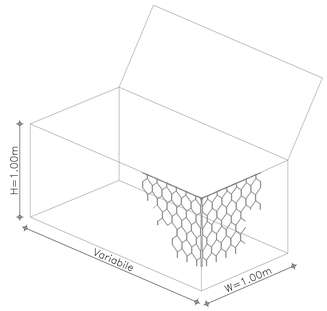

LEGENDA SONDAGGI GEOGNOSTICI

DENOMINAZIONE	TIPOLOGIA	PERIODO ESECUZIONE	FUNZIONAMENTO
S1v	SONDAGGIO GEOGNOSTICO E PIEZOMETRO	ESTATE 2011	Rilevata rottura a -5,75 m da p.c. in data 18/06/2020
S2v	SONDAGGIO GEOGNOSTICO E INCLINOMETRO	ESTATE 2011	Rilevata rottura a -5,00 m da p.c. in data 19/03/2014
S1- S2 - S3 - S4	SONDAGGI GEOGNOSTICI E INCLINOMETRI	DICEMBRE 2018 GENNAIO 2019	In funzionamento
S5	SONDAGGIO GEOGNOSTICO E PIEZOMETRO	DICEMBRE 2018 GENNAIO 2019	In funzionamento
F1- F2 - F3 - F4	PIEZOMETRI DI CASAGRANDE misura a -3.00m da p.c. e -7.00m da p.c.	SETTEMBRE 2021 OTTOBRE 2021	In funzionamento
L1- L2 - L3 - L4	MISURE PERMEABILITA' E PIEZOMETRI	SETTEMBRE 2021	In funzionamento
P1	PIEZOMETRO	SETTEMBRE 2021	In funzionamento

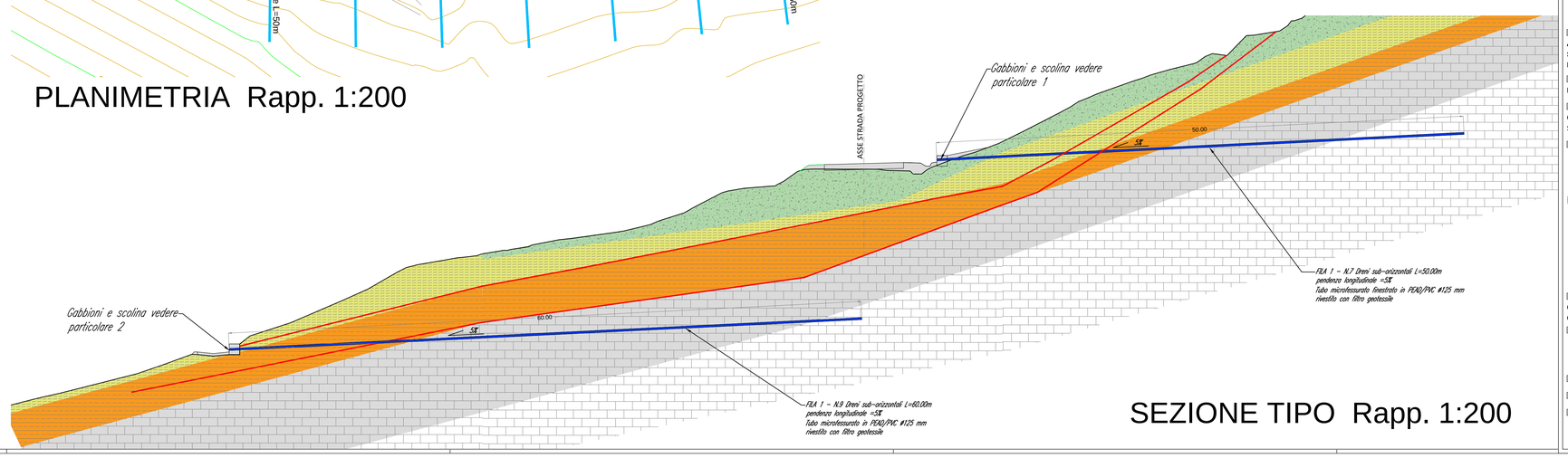

SEZIONE TIPO Rapp. 1:200

AMMINISTRAZIONE PROVINCIALE DI SIENA
Settore Servizi Tecnici - Servizio Viabilità

PROGETTO

SISTEMAZIONE MOVIMENTO FRANOSO S.P. 35C "DI RADICONDOLI" IN LOC. LE CELLE

PROGETTO DEFINITIVO - ESECUTIVO

ELABORATO

SISTEMAZIONE MOVIMENTO FRANOSO
OPERE DI DRENAGGIO
PLANIMETRIA SEZIONE E DETTAGLI

ENTE ATTUATORE

AMMINISTRAZIONE PROVINCIALE DI SIENA
Settore Servizi Tecnici - Sevizio Viabilità
Piazza Duomo, 9 - 53100 Siena (SI)

RESPONSABILE UNICO DEL PROCEDIMENTO

Dott. Arch. Maria Elena Di Trolio

UBICAZIONE

Comune di Radicondoli
S.P. 35C "di Radicondoli"

PROGETTO ED ELABORAZIONE GRAFICA

axis ENGINEERING
P R O G E T T I G L O B A L I
Via Alessandria, 55 - 53045 MONTEPULCIANO STAZIONE (SI)
Tel. +39 0578 737010 - Fax +39 0578 737721
E-Mail: info@axisengineering.eu - www.axisengineering.eu

GEOLOGIA

GE.MIN.A — GEOL. RITA NARDI
Geologia e Ingegneria Geotecnica

SPAZIO PER L'ENTE

COMMESSA	PARTE	FASE	SETTORE	VAR	ELABORATO	REV.
18017	01	D	INF	0	016	0

ARCHIVIO	DATA	RAPPORTO
18017_01_DINF_0016_0	GENNAIO 2022	1:200-1:50-1:10

N. REV.	NOTA DI REVISIONE	DATA	REDATTO	CONTROLLATO	APPROVATO
-	-	-	-	-	-
-	-	-	-	-	-
0	EMISSIONE	19/01/2022	GT	GT	GT