PLANIMETRIA Rapp. 1:500

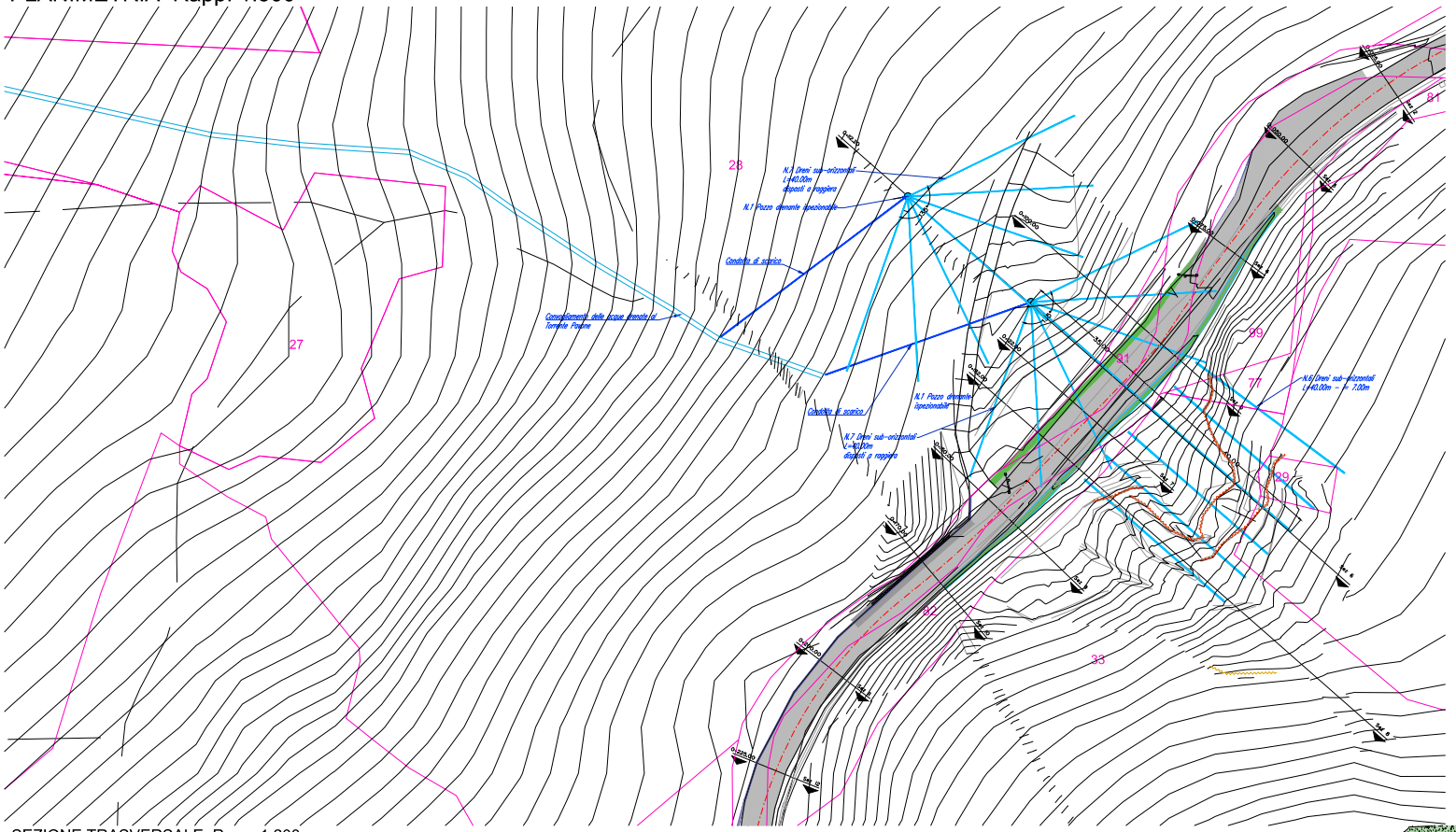

CANALETTA DI SCARICO DRENI SUB-ORIZZONTALI Rapp. 1:50

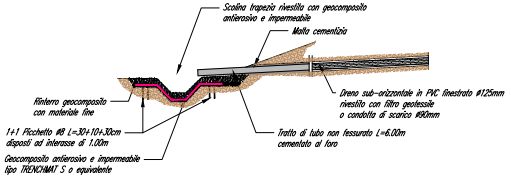

POZZO DRENANTE ISPEZIONABILE rapp. 1:100

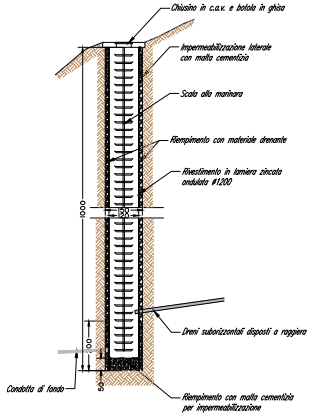

LEGENDA

- POZZO DRENANTE ISPEZIONABILE Ø=1.50m Øint.=1.20m L=10.00m
- CONDOTTA DI FONDO/SCARICO TUBAZIONE IN POLIETILENE Øest. = 90mm RIVESTIMENTO IN ACCIAIO Ø=127mm sp=7.1mm
- DRENI SUB-ORIZZONTALI

SEZIONE TRASVERSALE Rapp. 1:200
sezione di riferimento SEZ. 6 progr. 0+112,20

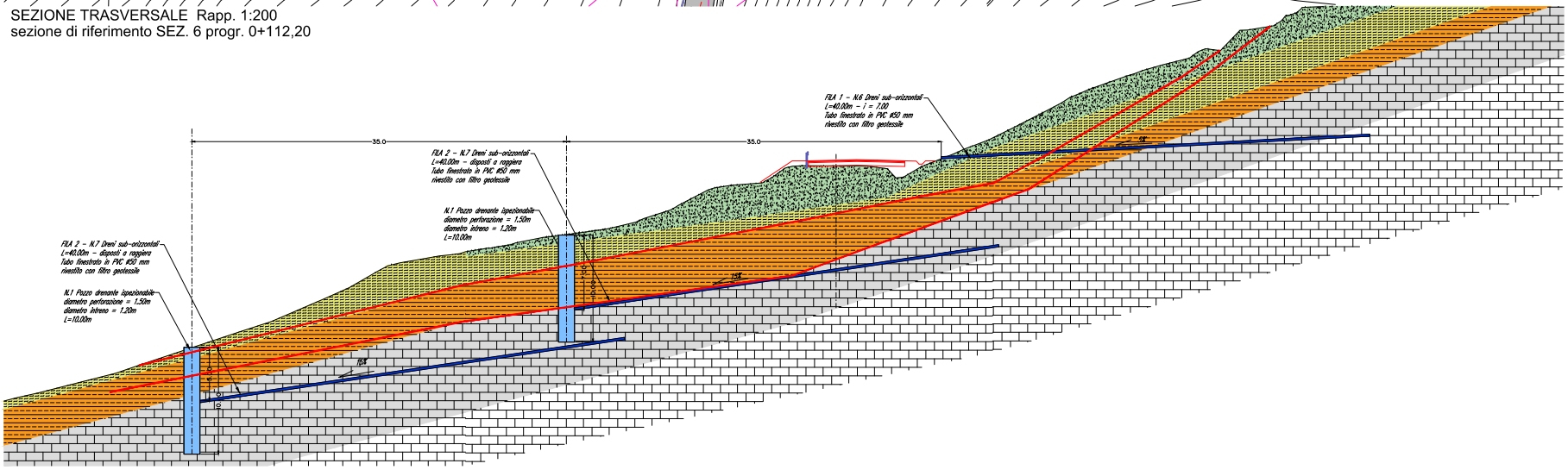

AMMINISTRAZIONE PROVINCIALE DI SIENA
Settore Servizi Tecnici - Servizio Viabilità

PROGETTO

SISTEMAZIONE MOVIMENTO FRANOSO S.P. 35C "DI RADICONDOLI" IN LOC. LE CELLE

- FATTIBILITA' TECNICA ED ECONOMICA -

ELABORATO

INTERVENTO PROGETTUALE
STABILIZZAZIONE PENDIO

IPOTESI PROGETTO N.3

ENTE ATTUATORE

AMMINISTRAZIONE PROVINCIALE DI SIENA
Settore Servizi Tecnici - Sevizio Viabilità
Piazza Duomo, 9 - 53100 Siena (SI)

RESPONSABILE UNICO DEL PROCEDIMENTO

Dott. Arch. Maria Elena Di Trolio

UBICAZIONE

Comune di Radicondoli
S.P. 35C "di Radicondoli"

PROGETTO ED ELABORAZIONE GRAFICA

axis engineering
PROGETTI LEGALI
Via Alessandria. 55 - 53045 MONTEPULCIANO STAZIONE (SI)
Tel. +39 0578 737010 - Fax +39 0578 737721
E-Mail: info@axisengineering.eu - www.axisengineering.eu

GEOLOGIA

GE.MIN.A — GEOL. RITA NARDI
Geologia e Ingegneria Geotecnica

SPAZIO PER L'ENTE

COMMESSA	PARTE	FASE	SETTORE	VAR.	ELABORATO	REV.
18017	01	P	INF	0	007	0

ARCHIVIO	DATA	RAPPORTO
18017_01_PINF_0007_0	FEBBRAIO 2020	1:500/1:200/1:100/1:50

N. REV.	NOTA DI REVISIONE	DATA	REDATTO	CONTROLLATO	APPROVATO
0	EMISSIONE	17/02/2020	GT	GT	GT